CONTOH PELAN PERTAPAKAN

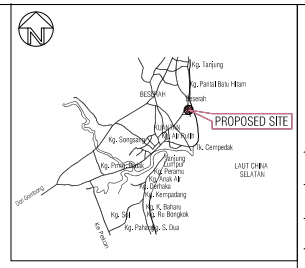

KEY PLAN

NOT TO SCALE

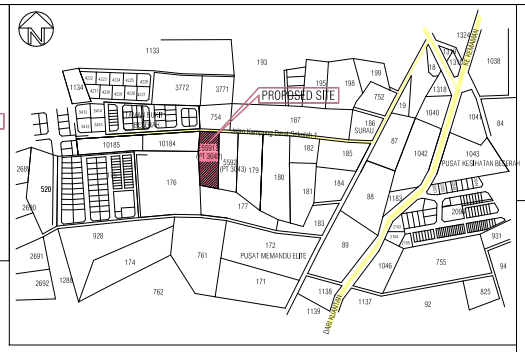

LOCATION PLAN

SCALE 1 : 6336

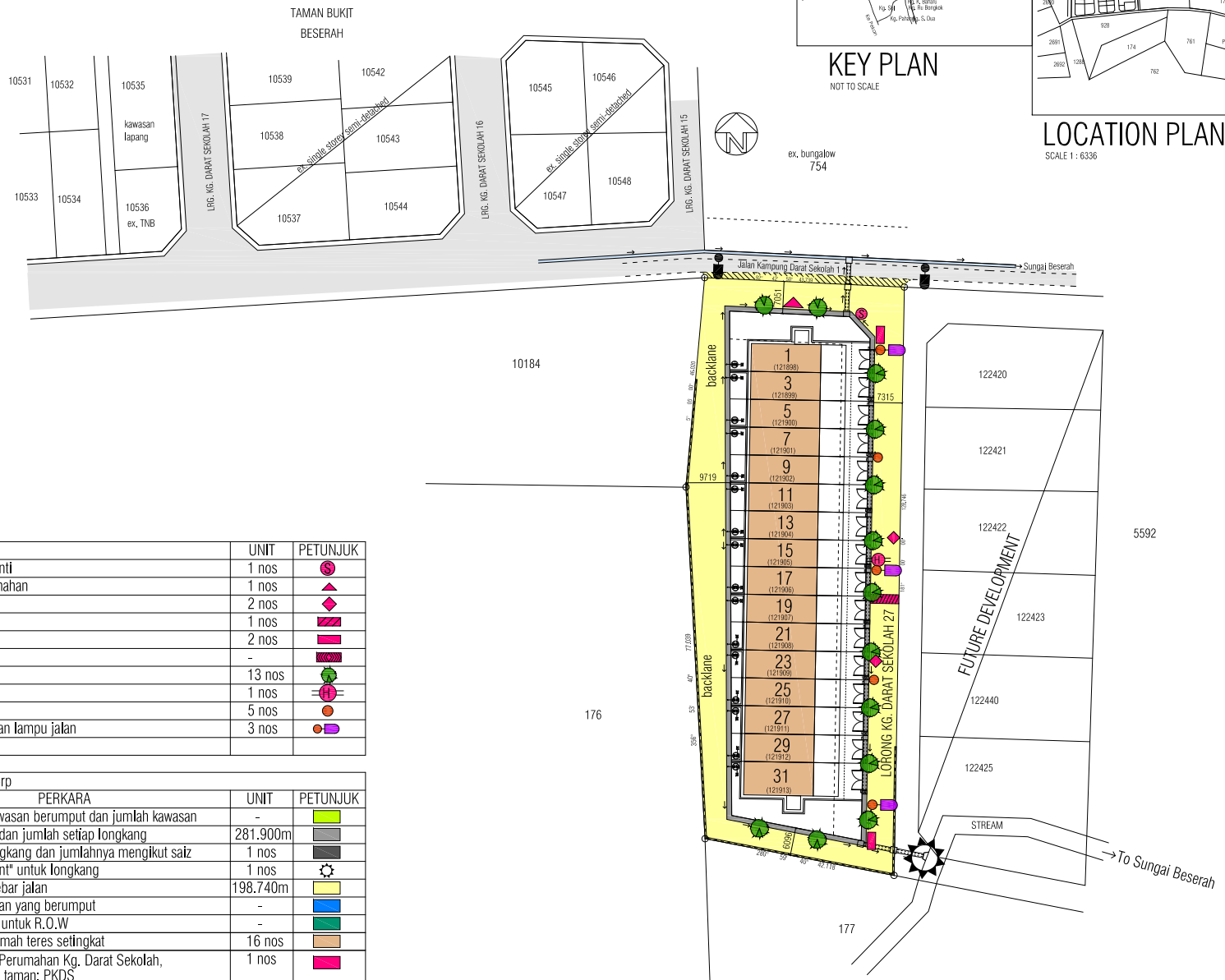

SITE PLAN

SCALE 1 : 500

PERKARA	UNIT	PETUNJUK
Papan tanda berhenti	1 nos	
Papan tanda perumahan	1 nos	
Papan tanda hump	2 nos	
Hump	1 nos	
Ceper jalan	2 nos	
Chevron	-	
Pokok	13 nos	
Pili bomba	1 nos	
Tiang lampu	5 nos	
Tiang lampu dengan lampu jalan	3 nos	

UNTUK RUJ. SWCorp

BIL	PERKARA	UNIT	PETUNJUK
1.1	Penandaan kawasan berumput dan jumlah kawasan	-	
1.2	Size, panjang dan jumlah setiap longkang	281.900m	
1.3	Size sump longkang dan jumlahnya mengikut saiz	1 nos	
1.4	"discharge point" untuk longkang	1 nos	
1.5	Panjang dan lebar jalan	198.740m	
1.6	Pembahagi jalan yang berumput	-	
1.7	Serahan tanah untuk R.O.W	-	
1.8	Jumlah unit rumah teres setingkat	16 nos	
1.9	Nama Taman: Perumahan Kg. Darat Sekolah, Akronim nama taman: PKDS Lokasi Sump: 1 unit sump Lorong Kg. Darat Sekolah 27, Jumlah Sump yang melebihi 1000mm di TPP = 1	1 nos	

Pelan-pelan ini telah di luluskan oleh Majlis Bandaraya Kuantan dengan syarat-syarat berikut :

SYARAT-SYARAT YANG PERLU DI SEMPURNAKAN

seperti yang tersebut di dalam surat MBK.

Bil : ( ) dlm. MPK/R/B;PB/

Bertarikh : .....

Kebenaran ini hanya sah untuk tempoh 1 tahun sahaja dari/pada tarikh kebenaran diberikan.

JABATAN SENI BINA
b.p DATUK BANDAR
MAJLIS BANDARAYA KUANTAN

PROJEK

PELAN MENUNJUKKAN PILI BOMBA, TIANG LAMPU TNB, CEPER JALAN, HUMP & NO. RUMAH UNTUK 16 UNIT RUMAH SETINGKAT DI ATAS LOT 121898-121913, (LOT LAMA PT 3042 (HS(M)1831), JALAN KG. DARAT SEKOLAH 1, MUKIM BESERAH, DAERAH KUANTAN, PAHANG DARUL MAKMUR.

TAJUK

KEY PLAN
LOCATION PLAN
SITE PLAN

AKITEK

.....

ARKITEK
No. Pendaftaran LAM :

PEMILIK

DILUKIS	
SEKIL	AS-SHOWN
TARIKH	
DISEMAK	
NO. LUKISAN	